



CÂMARA MUNICIPAL DE VEREADORES
SERAFINA CORRÊA - RIO GRANDE DO SUL - BRASIL

CÂMARA MUNICIPAL DE VEREADORES
SERAFINA CORRÊA-RS

Protocolo nº. 145/2011

Data: 22/06/11

Ass. Jilmar 17:00

PROJETO DE LEI Nº 57, de 21 de Junho de 2011

Autoria: Vereadores Arnaldo Luiz Pacassa e Paulo José Massolini

Página 1 de 6



Denomina logradouros públicos no
Município de Serafina Corrêa.

Art. 1º - Denomina logradouros públicos que integrarão o sistema viário urbano do Município de Serafina Corrêa – RS e passarão a ser identificados com as seguintes denominações:

- 1) **Rua Affonso de Brito Scheffer:** Via com sentido Sul para Norte, com início no lado par da Avenida Arthur Oscar, seguindo até a Rua das Hortências onde encontra esquina sentido ao Oeste e da continuidade com esquina sentido ao Norte até ser interrompida por área verde, voltando a ter continuidade da Rua Genovino Migliavacca com sentido ao Norte até encontrar a Rua Otávio Rocha;
- 2) **Rua Valentin Zanella:** Via com sentido Sul para Norte, com início em terras paralelas ao Arroio Feijão Cru, cruzando a Rua dos Pinheiros, após paralela ao Leste da Rua Affonso de Brito Scheffer, passando pela Rua das Hortências, Rua Piratini, Rua Pedregal, Rua Vitória Rotta, Rua Intendente Vespasiano Corrêa, Rua Olímpio Grando, Rua Mirante da Carqueja, cruzando a Rua Genovino Migliavacca e a Avenida Dr. Carlos Alberto Benincá, até encontrar a Rua Otávio Rocha ou até o fim do perímetro urbano ao Norte;
- 3) **Rua Dionísio Rottava:** Via com sentido Norte para Sul, com início na Rua Otávio Rocha e lado ímpar da mesma rua, paralela ao Leste da Rua Valentin Zanella, cruzando a Avenida Dr. Carlos Alberto Benincá, a Rua Genovino Migliavacca e a Rua Mirante da Carqueja, até o fim do perímetro urbano ao Sul;
- 4) **Rua Guilherme De Costa:** Via com sentido Norte para Sul, com início na Rua Orestes Assoni e lado ímpar da mesma rua, paralela ao Leste da Rua Dionísio Rottava, passando pela Rua da Superação, cruzando pela Via Sorrento,



CÂMARA MUNICIPAL DE VEREADORES
SERAFINA CORRÊA - RIO GRANDE DO SUL - BRASIL

CÂMARA MUNICIPAL DE VEREADORES
SERAFINA CORRÊA-RS

Protocolo nº. 1451/2011

Data: 22/06/11

Ass. _____

Serafina

PROJETO DE LEI Nº 57, de 21 de Junho de 2011

Autoria: Vereadores Arnaldo Luiz Pacassa e Paulo José Massolini

Página 2 de 6

passando pela Rua Jubileo, cruzando a Avenida Dr. Carlos Alberto Benincá, a Rua Genovino Migliavacca e a Rua Otávio Rocha, passando pela Rua Mirante da Carqueja, até o fim do perímetro urbano ao Sul;

- 5) **Rua Luiz Faé**: Via com sentido Norte para Sul, com início na Rua Otávio Rocha e lado ímpar da mesma rua, paralela ao Leste da Rua Guilherme De Costa, cruzando a Avenida Dr. Carlos Alberto Benincá e a Rua Genovino Migliavacca, tendo fim em área verde ao Sul;
- 6) **Rua Benjamin De Costa**: Via com sentido Norte para Sul, com início na Rua Otávio Rocha e lado ímpar da mesma rua, paralela ao Leste da Rua Luiz Faé cruzando a Avenida Dr. Carlos Alberto Benincá e a Rua Genovino Migliavacca, tendo fim em área verde ao Sul;
- 7) **Rua Salvador Menegatti**: Via com sentido Sul para Norte, com início em área de recreação, paralela ao Leste da Benjamin De Costa, cruzando a Rua Genovino Migliavacca e a Avenida Dr. Carlos Alberto Benincá, passando pela Rua Otávio Rocha, tendo fim na Rua Orestes Assoni ou até o fim do perímetro urbano;
- 8) **Avenida Dr. Carlos Alberto Benincá**: Via com sentido Oeste para Leste, com início no lado Leste das terras de Perdigão Agroindustrial S/A, paralela ao Sul da Rua Otávio Rocha, cruzando a Rua Valentin Zanella, Rua Dionísio Rottava, Rua Guilherme De Costa, Rua Luiz Faé, Rua José Benjamin de Costa e Rua Salvador Menegatti, até o fim do perímetro urbano ao Leste;
- 9) **Rua Genovino Migliavacca**: Via com sentido Oeste para Leste, com início no lado Leste das terras de Perdigão Agroindustrial S/A, paralela ao Sul da Avenida Dr. Carlos Alberto Benincá, passando pela Rua Affonso de Brito Scheffer, cruzando a Rua Valentin Zanella, Rua Dionísio Rottava, Rua Guilherme De Costa, Rua Luiz Faé, Rua José Benjamin de Costa e Rua Salvador Menegatti, até o fim do perímetro urbano ao Leste;

tlp



CÂMARA MUNICIPAL DE VEREADORES
SERAFINA CORRÊA - RIO GRANDE DO SUL - BRASIL

CÂMARA MUNICIPAL DE VEREADORES
SERAFINA CORRÊA-RS

Protocolo nº. 145/2011

Data: 22/06/11

Ass. _____

Silvana

PROJETO DE LEI Nº 57, de 21 de Junho de 2011

Autoria: Vereadores Arnaldo Luiz Pacassa e Paulo José Massolini

Página 3 de 6

- 10) **Rua Mirante da Carqueja**: Via com sentido Oeste para Leste, com início no lado par da Rua Valentin Zanella, paralela ao Sul da Rua Genovino Migliavacca, cruzando a Rua Dionísio Rottava, e fim na Rua Guilherme De Costa;
- 11) **Rua Jubileo**: Via com sentido Oeste para Leste, com início no lado par da Rua Guilherme De Costa, paralela ao Norte da Rua Otávio Rocha, e fim no lado Oeste do Condomínio Fechado Colina do Sol;
- 12) **Rua da Superação**: Via com sentido Oeste para Leste, com início no lado par da Rua Guilherme De Costa, paralela ao Norte da Via Sorrento, e fim no lado Oeste do Condomínio Fechado Colina do Sol;
- 13) **Via Sorrento**: Via iniciando com sentido Norte para Sul, com início no lado ímpar da Rua Orestes Assoni, encontrando esquina e dando seguimento ao Leste, cruzando a Via Bologna, a Rua Ferdinando Fedatto e a Rua Guilherme De Costa, seguindo paralela e entre a Rua do Jubileo e a Rua da Superação, e com fim no lado Oeste do Condomínio Colina do Sol;
- 14) **Rua da Lealdade**: Via com sentido Norte para Sul, com início no Leste da Avenida Dr. Carlos Alberto Benincá e lado ímpar da mesma rua, paralela ao Leste da Rua Salvador Menegatti, cruzando a Rua Genovino Migliavacca e a Rua da Esperança, passando pela Rua da Amizade, até o fim do perímetro urbano ao Sul;
- 15) **Rua da Fidelidade**: Via com sentido Norte para Sul, com início na Rua da Esperança, paralela ao Leste da Rua da Lealdade, cruzando a Rua da Amizade, até o fim do perímetro urbano ao Sul;
- 16) **Rua da Esperança**: Via com sentido Oeste para Leste, com início no lado par da Rua Salvador Menegatti, paralela ao Sul da Rua Genovino



CÂMARA MUNICIPAL DE VEREADORES

SERAFINA CORRÊA - RIO GRANDE DO SUL - BRASIL

CÂMARA MUNICIPAL DE VEREADORES
SERAFINA CORRÊA-RS

Protocolo nº. 145/2011

Data: 22/06/11

Ass. _____

[Signature]

PROJETO DE LEI Nº 57, de 21 de Junho de 2011

Autoria: Vereadores Arnaldo Luiz Pacassa e Paulo José Massolini

Página 4 de 6

Migliavacca, cruzando pela Rua da Lealdade, passando pela Rua da Fidelidade e Avenida da Felicidade, até o fim do perímetro urbano ao Leste;

- 17) **Rua da Amizade**: Via com sentido Oeste para Leste, com início no lado par da Rua da Lealdade, paralela ao Sul da Rua da Esperança, passando pela Rua da Fidelidade e Avenida da Felicidade, até o fim do perímetro urbano ao Leste;
- 18) **Avenida da Felicidade**: Via com sentido Norte para Sul, com início no lado ímpar da Rua da Esperança, paralela ao Leste da Rua da Fidelidade, passando pela Rua da Amizade, Rua da Beleza, Rua da Prosperidade, Rua da Festividade, Rua da Sabedoria, Rua da Motivação e Rua do Bem Estar, até o fim do perímetro urbano ao Sul;
- 19) **Rua da Beleza**: Via com sentido Oeste para Leste, com início no lado par da Avenida da Felicidade, paralela ao Sul da Rua da Amizade, passando pela Rua da Vitória, até o fim do perímetro urbano ao Leste;
- 20) **Rua da Prosperidade**: Via com sentido Oeste para Leste, com início no lado par da Avenida da Felicidade, paralela ao Sul da Rua da Beleza, cruzando a Rua da Vitória, até o fim do perímetro urbano ao Leste;
- 21) **Rua da Festividade**: Via com sentido Oeste para Leste, com início no lado par da Avenida da Felicidade, paralela ao Sul da Rua da Prosperidade, cruzando a Rua da Vitória, até o fim do perímetro urbano ao Leste;
- 22) **Rua da Sabedoria**: Via com sentido Oeste para Leste, com início no lado par da Avenida da Felicidade, paralela ao Sul da Rua da Festividade, cruzando a Rua da Vitória, até o fim do perímetro urbano ao Leste;



CÂMARA MUNICIPAL DE VEREADORES
SERAFINA CORRÊA - RIO GRANDE DO SUL - BRASIL

CÂMARA MUNICIPAL DE VEREADORES
SERAFINA CORRÊA-RS

Protocolo nº. 145/2011

Data: 22/06/11

Ass. J. Lemos

PROJETO DE LEI Nº 57, de 21 de Junho de 2011


Autoria: Vereadores Arnaldo Luiz Pacassa e Paulo José Massolini

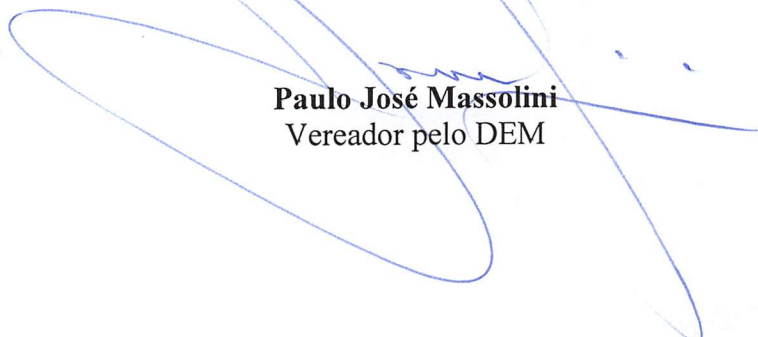
Página 5 de 6

- 23) **Rua da Motivação**: Via com sentido Oeste para Leste, com início no lado par da Avenida da Felicidade, paralela ao Sul da Rua da Sabedoria, cruzando a Rua da Vitória, até o fim do perímetro urbano ao Leste;
- 24) **Rua do Bem Estar**: Via com sentido Oeste para Leste, com início no lado par da Avenida da Felicidade, paralela ao Sul da Rua da Motivação, cruzando a Rua da Vitória, até o fim do perímetro urbano ao Leste;
- 25) **Rua da Bondade**: Via com sentido Oeste para Leste, com início no lado par da Rua da Vitória, paralela ao Sul da Rua do Bem Estar, até o fim do perímetro urbano ao Leste;
- 26) **Rua da Glória**: Via com sentido Oeste para Leste, com início no lado par da Rua da Vitória, paralela ao Sul da Rua da Bondade, até o fim do perímetro urbano ao Leste;
- 27) **Rua da Vitória**: Via com sentido Norte para Sul, com início no lado impar da Rua da Beleza, paralela ao Leste da Avenida da Felicidade, até o fim do perímetro urbano ao Sul.

Art. 2º. A presente Lei entra em vigor na data de sua publicação.

Serafina Corrêa, em 21 de junho de 2011.


Arnaldo Luiz Pacassa
Vereador pelo PP


Paulo José Massolini
Vereador pelo DEM



CÂMARA MUNICIPAL DE VEREADORES
SERAFINA CORRÊA - RIO GRANDE DO SUL - BRASIL

CÂMARA MUNICIPAL DE VEREADORES
SERAFINA CORRÊA-RS

Protocolo nº. 145/2011

Data: 22/06/11

Ass. [assinatura]

PROJETO DE LEI Nº 57, de 21 de Junho de 2011

Autoria: Vereadores Arnaldo Luiz Pacassa e Paulo José Massolini

Página 6 de 6

Justificativa:

As denominações dos logradouros públicos prevêm a necessidade de identificar endereços de pessoas, de instituições e estabelecimentos, e orientar as pessoas.

A Lei Orgânica do Município preceitua que cabe aos Vereadores legislar sobre denominações de próprios, vias e logradouros públicos.

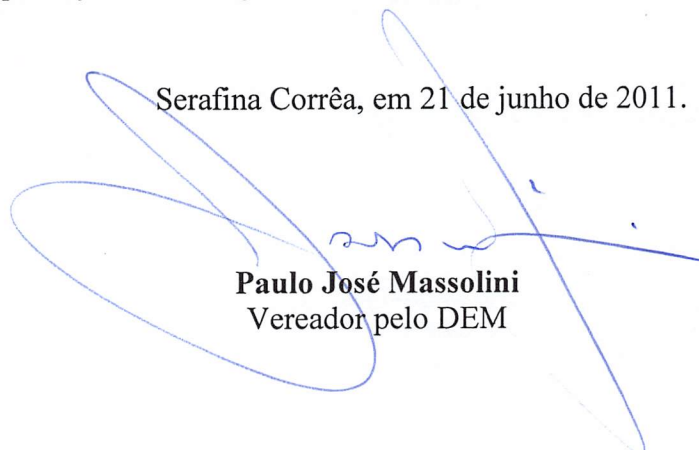
As áreas de terras em que se situam as ruas a serem denominadas fazem parte de loteamentos já aprovados. Para a denominação das ruas, foram designados nomes de pessoas ilustres e que contribuíram para o desenvolvimento do Município e palavras com sentido positivo, de auto-estima e que gerem bem estar na comunidade.

Pelo motivo exposto, solicitamos a aprovação dos colegas vereadores ao presente projeto de lei.

Serafina Corrêa, em 21 de junho de 2011.


Arnaldo Luiz Pacassa

Vereador pelo PP


Paulo José Massolini

Vereador pelo DEM



CÂMARA MUNICIPAL DE VEREADORES
SERAFINA CORRÊA - RIO GRANDE DO SUL - BRASIL

CÂMARA MUNICIPAL DE VEREADORES
SERAFINA CORRÊA-RS

Protocolo nº. 146/2011

Data: 30/06/11

Ass. gluora 9:30

Emenda Modificativa nº 1 ao Projeto de Lei nº. 57/2011


Proponente: Vereadores Arnaldo Luiz Pacassa e Paulo José Massolini

Altera redação dos Itens 15, 16, 17 e 18
do Art. 1º do Projeto de Lei nº 57/2011.


Art. 1º - Fica alterada a redação dos Itens 15, 16, 17 e 18 do Art. 1º do Projeto de Lei nº. 57/2011 que "*Denomina logradouros públicos no Município de Serafina Corrêa*", passando a ter a seguinte redação:

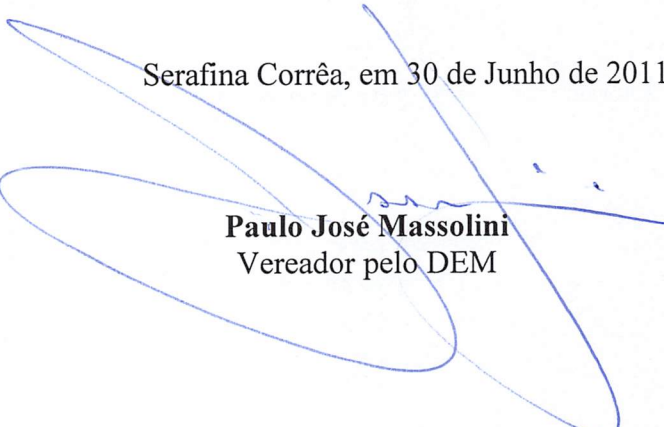
"Art. 1º

- 15) **Rua da Simpatia**: Via com sentido Norte para Sul, com início na Rua da Esperança, paralela ao Leste da Rua da Lealdade, cruzando a Rua da Amizade, até o fim do perímetro urbano ao Sul;
- 16) **Rua da Esperança**: Via com sentido Oeste para Leste, com início no lado par da Rua Salvador Menegatti, paralela ao Sul da Rua Genovino Migliavacca, cruzando pela Rua da Lealdade, passando pela Rua da Simpatia e Avenida da Felicidade, até o fim do perímetro urbano ao Leste;
- 17) **Rua da Amizade**: Via com sentido Oeste para Leste, com início no lado par da Rua da Lealdade, paralela ao Sul da Rua da Esperança, passando pela Rua da Simpatia e Avenida da Felicidade, até o fim do perímetro urbano ao Leste;
- 18) **Avenida da Felicidade**: Via com sentido Norte para Sul, com início no lado ímpar da Rua da Esperança, paralela ao Leste da Rua da Simpatia, passando pela Rua da Amizade, Rua da Beleza, Rua da Prosperidade, Rua da Festividade, Rua da Sabedoria, Rua da Motivação e Rua do Bem Estar, até o fim do perímetro urbano ao Sul;"



Serafina Corrêa, em 30 de Junho de 2011.


Arnaldo Luiz Pacassa
Vereador pelo PP


Paulo José Massolini
Vereador pelo DEM